
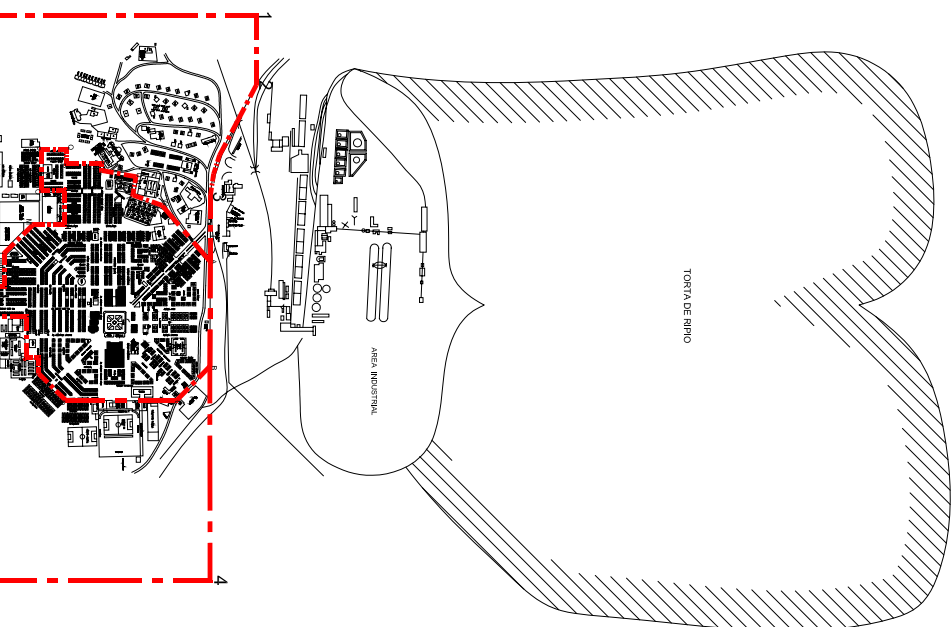
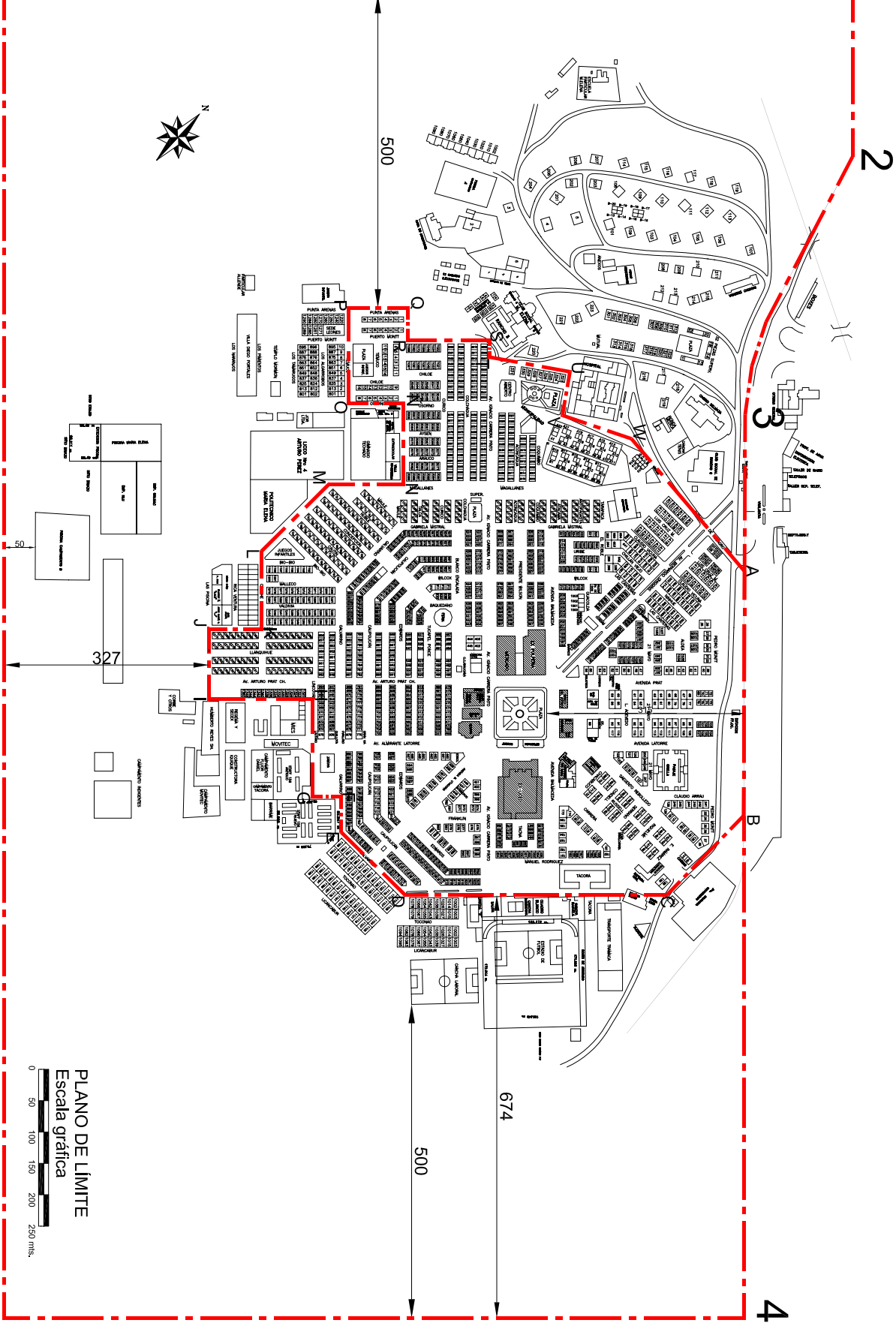


FOTO AEREA OBTENIDA POR EL LIBRO DE CIUDADES DEL SALITRE DE EUGENIO GARCÉS FELU MARIA ELENA



www.monumentos.cl LEY N° 17.285

Monumento Nacional ZONA TIPICA

CAMPAMENTO OFICINA SALITERERA MARIA ELENA

REGIÓN ANTOFAGASTA

PROVINCIA TOCOPILLA

COMUNA MARIA ELENA

LUGAR OFICINA SALITERERA MARIA ELENA

LIMITES DEL MONUMENTO HISTORICO DEL POLIGONO:

Poligono 1: 1-2-3-4-5-6-1.

Poligono 2: A-B-C-D-E-F-G-H-I

Poligono 3: J-K-L-M-N-O-P-Q

Poligono 4: R-S-T-U-V-W-X

Poligono 5: 53 ha

SIMBOLOGIA - NOMENCLATURA

Zona Tipica o Privilegiada

Monumento Histórico Declarado

Decreto N° y fecha de aprobación:

Año de construcción: 1925

Propietario: SCM

Rut: -

Dibujante: Purisima García

Arquitecto revisor: Macarena Silva Bustos

N° de Rol Asesor:

Escala:

Gráfica

Fecha: 06.05.2008

Lámina: 1 de 1

Mapa de la Zona

Mapa de la Zona

Mapa de la Zona

Mapa de la Zona

Mapa de la Zona

Mapa de la Zona

Mapa de la Zona

Mapa de la Zona

Mapa de la Zona

Mapa de la Zona

Mapa de la Zona

Mapa de la Zona

Mapa de la Zona

Mapa de la Zona

Mapa de la Zona

Mapa de la Zona

Mapa de la Zona

Mapa de la Zona

Mapa de la Zona

Mapa de la Zona

Mapa de la Zona

Mapa de la Zona

Mapa de la Zona

Mapa de la Zona

Mapa de la Zona

Mapa de la Zona

Mapa de la Zona

Mapa de la Zona

Mapa de la Zona

Mapa de la Zona

Mapa de la Zona

Mapa de la Zona

Mapa de la Zona

Mapa de la Zona

Mapa de la Zona

Mapa de la Zona

Mapa de la Zona

Mapa de la Zona

Mapa de la Zona

Mapa de la Zona

Mapa de la Zona

Mapa de la Zona